

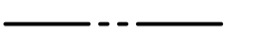









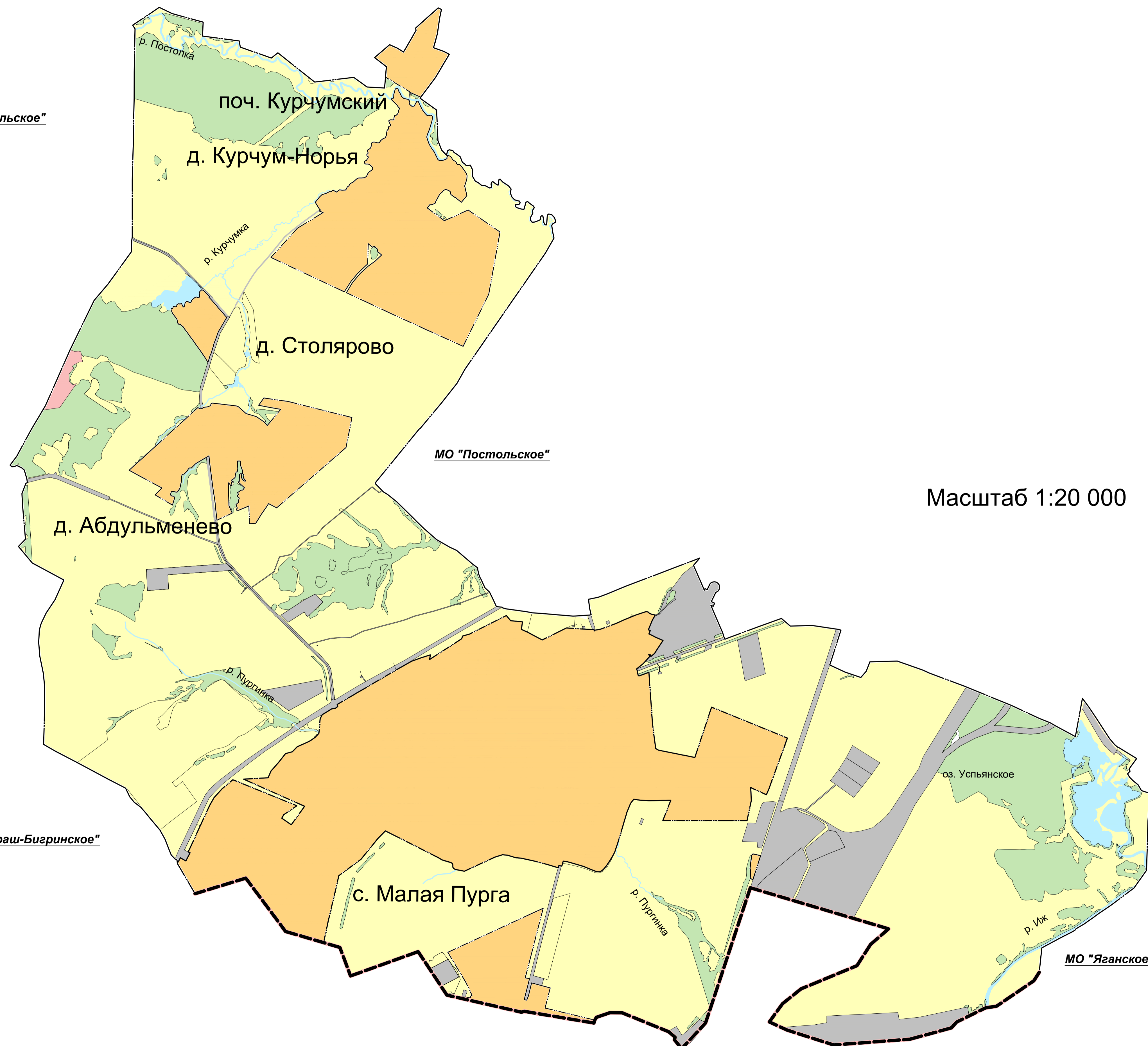
ГЕНЕРАЛЬНЫЙ ПЛАН МУНИЦИПАЛЬНОГО ОБРАЗОВАНИЯ "МАЛОПУРГИНСКОЕ"

Карта современного использования территории поселения



- УСЛОВНЫЕ ОБОЗНАЧЕНИЯ**
-  Граница субъекта Российской Федерации
 -  Граница сельского поселения
 -  Граница населённых пунктов
 -  Земли населённых пунктов
 -  Земли сельскохозяйственного назначения
 -  Земли промышленности, энергетики, транспорта, связи, радиовещания, телевидения, информатики, земли для обеспечения космической деятельности, земли обороны, безопасности и земли иного специального назначения
 -  Земли лесного фонда
 -  Земли водного фонда
 -  Земли особо охраняемых территорий и объектов

МО "Постольское"



МО "Постольское"

Масштаб 1:20 000

МО "Баграш-Бигринское"

Республика Татарстан

МО "Яганское"