



Администрация
муниципального
образования
«Малопургинский
район»

«Пичи Пурга ёрос»
муниципал
кылдытэтлэн
АДМИНИСТРАЦИЕЗ

ПОСТАНОВЛЕНИЕ

От «05» июня 2020 года

№ 449

с. Малая Пурга

**Об утверждении проекта межевания территории линейного объекта:
«Реконструкция ВЛ – 10 кВ ф 7 ПС Радист со строительством отпайки
ВЛЗ – 10 кВ, монтаж ТП 10/0,4 кВ в Малопургинском районе УР,
примерно в 1109 метрах по направлению на юг от южной границы,
д. Сизяшур (пасека)»**

В целях обеспечения прав и законных интересов физических и юридических лиц, руководствуясь Федеральным законом от 06 октября 2003 года № 131-ФЗ «Об общих принципах организации местного самоуправления в Российской Федерации», статьей 43, пунктом 3 части 1.1 статьи 45, пунктом 3 части 5.1 статьи 46 Градостроительного кодекса Российской Федерации, с учетом согласования проекта Министерства природных ресурсов и охраны окружающей среды Удмуртской Республики от 12 мая 2020 года № 01-20/05276, руководствуясь Уставом муниципального образования «Малопургинский район», Администрация муниципального образования «Малопургинский район» **постановляет:**

1. Утвердить прилагаемый проект межевания территории линейного объекта: «Реконструкция ВЛ – 10 кВ ф 7 ПС Радист со строительством отпайки ВЛЗ – 10 кВ, монтаж ТП 10/0,4 кВ в Малопургинском районе УР, примерно в 1109 метрах по направлению на юг от южной границы, д. Сизяшур (пасека)».
2. Опубликовать настоящее постановление на официальном сайте муниципального образования «Малопургинский район».
3. Контроль за исполнением постановления возложить на первого заместителя главы Администрации Соколова В.А.

Глава Малопургинского района



С.В. Юрин



Юр. адрес: 426076, РФ, УР, г. Ижевск, ул. Ленина, д. 40, тел. 89124401953,
8(3412)971 342 e-mail: zemkom08@mail.ru
Факт. адрес: 426004, УР, г.Ижевск, ул. Школьная, д.10. ОГРН 1081841006334,
ИНН 1835087959, КПП 184101001, р/с №40702810820000007340
в АКБ "Ижкомбанк" (ПАО) в г.Ижевске, БИК 049401871 к/с 30101810900000000871

Проект межевания территории линейного объекта

«Реконструкция ВЛ-10 кВ ф 7 ПС Радист со строительством отпайки ВЛЗ-10 кВ,
монтаж ТП 10/0,4 кВ в Малопургинском районе УР, примерно в 1109 метрах по
направлению на юг от южной границы, д. Сизяшур (пасека)»

Содержание

1. Пояснительная записка	3
2. Схема расположения земельного участка на кадастровом плане территории	6
3. Схема расположения проектируемого лесного участка	7
4. Каталог координат земельного участка	8
5. Схема электрических соединений	9
6. Выписка из государственного лесного реестра № 60	10

1. Пояснительная записка.

Заказчик: ПАО «МРСК Центра и Приволжья».

Исполнитель: ООО «Региональная землеустроительная компания».

Цель проведения работ и основание: в соответствии с техническим заданием формируется часть земельного участка с кадастровым номером 18:16:000000:547, расположенного: Удмуртская Республика, Малопургинский район, Яганское лесничество, квартал 1-434. На проектируемом участке предусматривается строительства объекта: «Реконструкция ВЛ-10 кВ ф 7 ПС Радист со строительством отпайки ВЛЗ-10 кВ, монтаж ТП 10/0,4 кВ в Малопургинском районе УР, примерно в 1109 метрах по направлению на юг от южной границы, д. Сизяшур (пасека)».

На участке строительства предусматривается:

- демонтажные работы (при необходимости);
- строительно-монтажные работы (установка, замена опор);
- пусконаладочные работы в объёме согласно проекту и СНиП;
- уборка мусора, восстановление покрытия автодорог, элементов благоустройства;
- прочее (в том числе рекультивация земельных участков).

Исходный объект: земельный участок с кадастровым номером: 18:16:000000:547, расположенный: Удмуртская Республика, Малопургинский район, Яганское лесничество, квартал 1-434, Яганское лесничество, квартал 118 выдел 3, категория земель: земли лесного фонда, площадь исходного земельного участка: 425 283 990 кв. м.

Сведения о образуемых земельных участках.

Земельный участок образуются как часть земельного участка с кадастровым номером 18:16:000000:547, расположенного: Удмуртская Республика, Малопургинский район, Яганское лесничество, квартал 1-434.

Местоположение образуемого земельного участка: Удмуртская Республика, Малопургинский район, Яганское лесничество, квартал 118 выдел 3.

Площадь образуемого земельного участка: 0,016 га.

Категория земель: земли лесного фонда.

Целевое назначение лесов: проектируемый лесной участок относить к эксплуатационным лесам.

Вид использования лесов: строительство, реконструкция, эксплуатация линейных объектов.

Цель предоставления лесного участка: для строительства объекта: «Реконструкция ВЛ-10 кВ ф 7 ПС Радист со строительством отпайки ВЛЗ-10 кВ, монтаж ТП 10/0,4 кВ в Малопургинском районе УР, примерно в 1109 метрах по направлению на юг от южной границы, д. Сизяшур (пасека)».

Система координат: МСК-18

Распределение земель.

Количественные и качественные характеристики проектируемого лесного участка составляют на основании данных государственного лесного реестра. Общая площадь, (га)	В том числе									
	Лесные земли					Нелесные земли				
	Занятые лесными насаждениями всего	В том числе: покрытые лесными культурами	Лесные питомники, плантации	Не занятые лесными насаждениями	Итого	Дороги	Просеки	Болота	Другие	Итого
1	2	3	4	5	6	7	8	9	10	11
0,016	0,016	-	-	-	0,016	-	-	-	-	-

Характеристика насаждений проектируемого лесного участка.

Участковое лесничество /урочище (при наличии)	Номер квартала	Номер выдела	Состав насаждения или характеристика лесного участка при отсутствии насаждения	Площадь (га)/запас древесины при наличии (куб. м)	в том числе по группам возраста древостоя (га/куб. м)			
					Молодняки	Средневозрастные	Приспевающие	Спелые и перестойные
1	2	3	4	5	6	7	8	9
-	118	3	5Б50С+ЛП	0,016/0,7	-	0,016/ 0,7	-	-
Итого				0,016/0,7	-	0,016/ 0,7	-	-

Средние таксационные показатели насаждений проектируемого лесного участка.

Целевое назначение лесов	Хозяйство, преобладающая порода	Состав насаждений	Возраст	Бонитет	Полнота	Средний запас древесины (куб. м/га)		
						Средневозрастные	Приспевающие	Спелые и перестойные
1	2	3	4	5	6	7	8	9
Эксплуатационные	-	5Б50С+ЛП	50	1	0,7	190	-	-

Виды разрешенного использования лесов на проектируемом лесном участке.

Лесохозяйственным регламентом Яганского лесничества, в квартале 118 допускается использование всех лесов, предусмотренных статьей 25 Лесного кодекса Российской Федерации видов.

Сведения об обременениях проектируемого лесного участка.

По данным государственного лесного реестра часть лесного участка в квартале 118, выделе 3 Яганского лесничества обременений не имеет.

Сведения об ограничениях использования лесов.

С учетом целевого назначения и правового режима лесов, установлены лесным законодательством Российской Федерации, лесохозяйственным регламентом Яганского лесничества ограничения в использовании отсутствуют.

Сведения о наличии зданий, сооружений, объектов, связанных с созданием лесной инфраструктуры и объектов, не связанных с созданием лесной инфраструктуры на проектируемом лесном участке.

Здания, сооружения, объекты, связанных с созданием лесной инфраструктуры и объектов, не связанных с созданием лесной инфраструктуры на проектируемом лесном участке, отсутствуют.


Сведения о наличии на проектируемом лесном участке особо защитных участков лесов, особо охраняемых природных территорий, зон с особыми условиями использования территорий.:

Согласно данным государственного лесного реестра на проектируемом лесном участке зоны с особыми условиями использования территорий отсутствуют.

2.3. Схема расположения земельного участка на кадастровом плане территории



3. Схема расположения проектируемого лесного участка



4. Каталог координат земельного участка

Геоданные:

Номера характерных точек	Направление румбы (азимуты) линий, °	Длина линий, метры
Привязка лесного участка		
0-2	СЗ : 37°45'11"	115,227
Часть выдела 43		
1-2	СЗ: 88° 44' 47"	82,74
2-3	ЮВ: 39° 49' 59"	2,67
5-6	ЮВ: 39° 49' 59"	80,91
6-1	СВ: 3° 26' 01"	2,00

Каталог координат (МСК-18)

Номера характерных точек	X	Y
1	363946.22	2197850.10
2	363948.03	2197767.38
3	363945.98	2197769.09
4	363944.22	2197849.98

Исполнитель:

Помощник кад.инженера
(должность)

Аверькова А.О.
(ФИО)

(подпись)

5. Схема электрических соединений

ВЫПИСКА ИЗ ГОСУДАРСТВЕННОГО ЛЕСНОГО РЕЕСТРА № 60

Вид предоставляемой информации: выписка из таксационного описания (лесоустройство 1998-1999 гг.)

Наименование субъекта РФ: Удмуртская Республика

Наименование категории земель, на которой расположено лесничество: Земли лесного фонда

Наименование лесничества: Яганское

Участковое лесничество	Целевое назначение лесов, категория защитных лесов	Номер квартала	Номер выдела	Площадь, га	Состав лесных насаждений	Возраст, лет	Высота, м	Диаметр, см	Класс возраста	Группа возраста	Бонитет	Полнота	запас древесины на 1 га, дес.м ³	Хозяйственные мероприятия
1	2	3	4	5	6	7	8	9	10	11	12	13	14	15
нет деления на участковые лесничества	Эксплуатационные леса	118	3	0,7	5Б5ОС+ЛП	50	21	20	5	2	1	0,7	190	
Подросст: 10 Е (15) 2.0м, 2,0 тыс.шт/га Подлесок: Р редкий														

Вид предоставляемой информации: Предоставление лесов гражданам и юридическим лицам

Наименование субъекта Российской Федерации: Удмуртская Республика

Наименование категории земель, на которой

расположено лесничество (лесопарк)

Наименование лесничества (лесопарка)

Наименование участкового лесничества

Квартал 118

Земли лесного фонда

Яганское

Выделы: 3

Номер учетной записи лесного участка в государственном лесном реестре (квартальный номер лесного участка)	Наименование лиц, пользующихся лесом (Ф.И.О. гражданина или наименование юридического лица)	Индивидуальный налоговый номер лица, использующего лес	Право пользования	№ документа, подтверждающего право пользования	Дата договора или документа, подтверждающего право пользования	Вид использования лесов		Ед. изм. объема пользования лесом	Объем использования лесов	Срок использования лесов	Сведения о государственной экспертизе проектов освоения лесов				
						предусмотренный	фактический				Наименование документа об утверждении положений о заключении государственной экспертизы	дата утверждения заключения	номер		
1	2	3	4	5	6	7	8	9	10	11	12	13	14	15	16

Вид предоставляемой информации: выкопировка квартала с лесоустроительного
плана

Наименование субъекта РФ: Удмуртская Республика

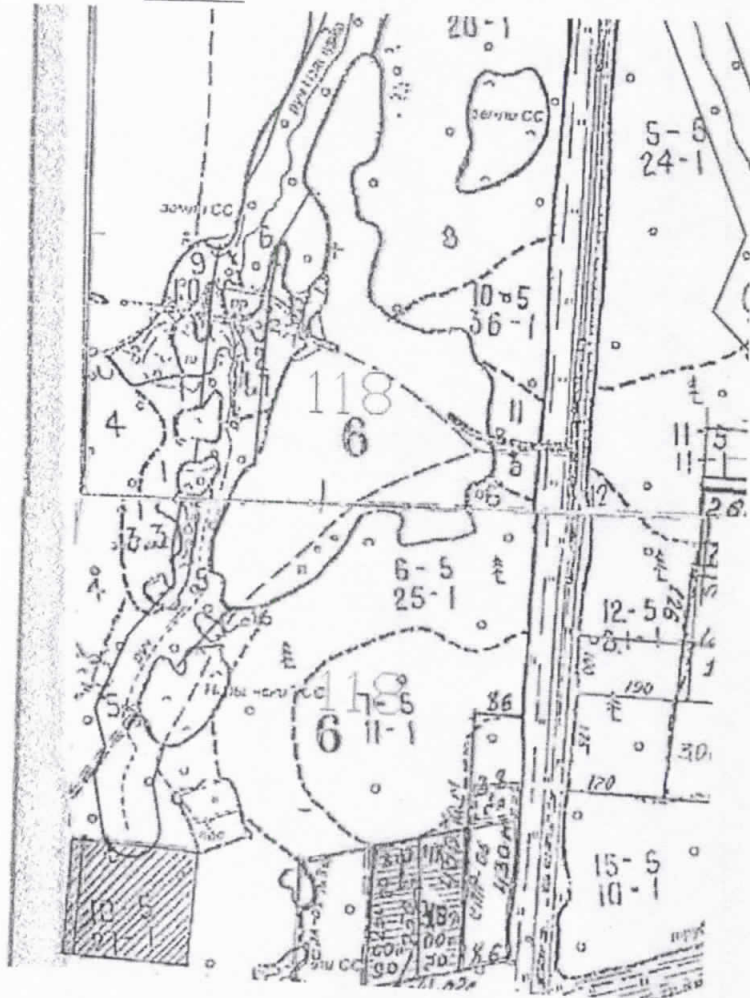
Наименование категории земель, на которой расположено лесничество: Земли
лесного фонда

Наименование лесничества: Яганское

Наименование участкового лесничества:

Квартал 118 выделы: 3

Масштаб: 1:10 000



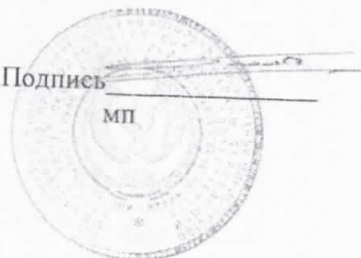
Заверено:

Заместитель министра

Долматов Ю.А.

Дата 20.02.2010

Подпись



2