



## РАСПОРЯЖЕНИЕ

от 25 декабря 2019 года

№ 1636-р

г. Ижевск

**О внесении изменений в Генеральный план  
муниципального образования «Бурановское», утвержденный  
решением Совета депутатов муниципального образования  
«Бурановское» Малопургинского района Удмуртской Республики  
от 15 декабря 2012 года № 7-4-30 «Об утверждении Генерального  
плана муниципального образования «Бурановское»**

В соответствии с Градостроительным кодексом Российской Федерации, Законом Удмуртской Республики от 28 ноября 2014 года № 69-РЗ «О перераспределении полномочий между органами местного самоуправления муниципальных образований, образованных на территории Удмуртской Республики, и органами государственной власти Удмуртской Республики»:

1. Внести в Генеральный план муниципального образования «Бурановское», утвержденный решением Совета депутатов муниципального образования «Бурановское» Малопургинского района Удмуртской Республики от 15 декабря 2012 года № 7-4-30 «Об утверждении Генерального плана муниципального образования «Бурановское», следующие изменения:

1) подраздел «Мероприятия по развитию промышленности» дополнить абзацами следующего содержания:

«Мероприятия на расчетный срок:

увеличение производственных территорий в границах муниципального образования «Бурановское» с возможностью занятия земельных участков любых категорий, зон и видов использования на основании проектов разработки и обустройства месторождений под строительство производственных объектов АО «Белкамнефть». К объектам обустройства нефтяных и газовых месторождений относятся объекты технологического комплекса добычи, сбора, транспорта и подготовки нефти и газа;

недропользователи планируют производить добычу нефти, растворенного газа и сопутствующих компонентов на предоставленных лицензионных участках следующих разведанных месторождений:

№ п/п	Название месторождения	Адрес месторождения	Назначение
1	Кечевский участок недр	Малопургинский и Завьяловский районы	разведка и добыча полезных ископаемых
2	Бурановский участок недр	Малопургинский и Завьяловский районы	разведка и добыча полезных ископаемых

»;

2) в приложении «Схема планируемых границ функциональных зон с отображением параметров планируемого развития таких зон»:

а) условное обозначение «граница населенных пунктов» изложить в редакции согласно приложению 1;

б) границу населенного пункта с. Бураново установить согласно приложению 2;

в) границу населенного пункта с. Яган-Докья установить согласно приложению 3;

г) границу населенного пункта д. Пуро-Можга установить согласно приложению 4;

д) границу населенного пункта д. Чутожмон установить согласно приложению 5;

е) границу населенного пункта д. Ильинск установить согласно приложению 6;

ж) для земельного участка с кадастровым номером 18:16:093001:618, расположенного в 300 метрах севернее пилорамы в с. Бураново, установить зону рекреационного назначения с целью размещения этнокультурного центра согласно приложению 7;

3) в приложении «Схема с отображением зон планируемого размещения объектов капитального строительства местного значения»:

а) условное обозначение «граница населенных пунктов» изложить в редакции согласно приложению 8;

б) к западу от с. Яган-Докья отобразить нефтепровод и линии электропередачи в соответствии с их фактическим расположением, а так же границу населенного пункта с. Яган-Докья согласно приложению 9;

в) границу населенного пункта с. Бураново отобразить согласно приложению 10;

г) границу населенного пункта д. Пуро-Можга отобразить согласно приложению 11;

д) границу населенного пункта д. Чутожмон отобразить согласно приложению 12;

е) границу населенного пункта д. Ильинск отобразить согласно приложению 13;

ж) для земельного участка с кадастровым номером 18:16:093001:618, расположенного в 300 метрах севернее пилорамы в с. Бураново, установить зону рекреационного назначения с целью размещения этнокультурного центра согласно приложению 14;

4) в приложении «Схема планируемых границ функциональных зон с отображением параметров планируемого развития таких зон с. Бураново»:

а) условное обозначение «граница населенного пункта» изложить в редакции согласно приложению 15;

б) условные обозначения дополнить условным обозначением «зоны блокированной жилой застройки» согласно приложению 16;

в) для земельного участка, расположенного в с. Бураново по ул. Аптечной, 4, установить зону блокированной жилой застройки согласно приложению 17;

г) для земельных участков, расположенных в с. Бураново по ул. Центральной, 8, 14, 27а, установить зону блокированной жилой застройки согласно приложению 18;

д) для земельного участка, расположенного в с. Бураново по ул. Центральной, 55, установить зону блокированной жилой застройки согласно приложению 19;

е) для земельных участков, расположенных в с. Бураново по ул. Новой, 1, 2, 3, 7, по ул. Сарапульской, 2, установить зону блокированной жилой застройки согласно приложению 20;

ж) для земельных участков, расположенных в с. Бураново по ул. Сарапульской, 9, 13, 15, 26, 26а, 28, по ул. Молодежной, 1 – 8, 10, установить зону блокированной жилой застройки согласно приложению 21;

з) для земельных участков, расположенных в с. Бураново по ул. Егоровской, 1д, 4, 6, 8, 14, установить зону блокированной жилой застройки согласно приложению 22;

и) для земельных участков, расположенных в с. Бураново по ул. Егоровской, 20, 22, 24, установить зону блокированной жилой застройки согласно приложению 23;

к) для земельных участков, расположенных в с. Бураново между ул. Молодежной и ул. Верещагина, установить производственную зону согласно приложению 24;

л) для земельного участка, расположенного в с. Бураново по ул. Прудовой, 1а, установить жилую зону согласно приложению 25;

м) земельный участок, расположенный вдоль восточной границы с. Бураново (в районе ул. Прудовой) включить в границу населенного пункта с. Бураново, установив жилую зону и зону сельскохозяйственного использования, согласно приложению 26;

н) для земельного участка с кадастровым номером 18:16:093001:618, расположенного в 300 метрах севернее пилорамы в с. Бураново, установить зону рекреационного назначения с целью размещения этнокультурного центра согласно приложению 27;

о) для земельных участков, расположенных в западной части с. Бураново, установить жилую зону согласно приложению 28;

п) в северной части с. Бураново исключить из границы населенного пункта автодорогу и прилегающую территорию, включить в границу населенного пункта с. Бураново земельные участки микрорайона Нагорный и

прилегающую территорию, установив жилую зону и зону сельскохозяйственного использования, согласно приложению 29;

р) в западной части с. Бураново исключить из границы населенного пункта автодорогу и прилегающую территорию, включить в границу населенного пункта с. Бураново часть территории, установив зону сельскохозяйственного использования, согласно приложению 30;

с) в северо-западной части с. Бураново границу проектируемой жилой зоны установить согласно приложению 31;

т) в южной части с. Бураново границу зоны сельскохозяйственного использования установить согласно приложению 32;

у) в юго-западной части с. Бураново границу зоны сельскохозяйственного использования установить согласно приложению 33;

5) в приложении «Схема планируемых границ функциональных зон с отображением параметров планируемого развития таких зон с. Яган-Докья»:

а) условное обозначение «границы населенного пункта» изложить в редакции согласно приложению 34;

б) условные обозначения дополнить условным обозначением «зоны блокированной жилой застройки» согласно приложению 35;

в) условное обозначение «общественно-деловая зона» изложить в редакции согласно приложению 36;

г) для земельных участков, расположенных в с. Яган-Докья по ул. Набережной, 5, 7, по ул. Советской 12, 12а, 14, 25, по пер. Зеленому, 2, 4, по ул. Пионерской, 1 – 5, 7, по ул. Октябрьской, 12, 14, 26, 30, установить зону блокированной жилой застройки согласно приложению 37;

д) для земельных участков, расположенных в с. Яган-Докья по пер. Советскому, 1, 2, 6, установить зону блокированной жилой застройки согласно приложению 38;

е) для земельных участков, расположенных в с. Яган-Докья по ул. Совхозной, 2, 5, 7, по ул. Тракторной, 1 – 8, установить зону блокированной жилой застройки согласно приложению 39;

ж) для земельных участков, расположенных в с. Яган-Докья по ул. Прудовой, 1 – 4, 6, 8, 10, 12, 14, 16, 18, 20 – 24, установить зону блокированной жилой застройки, а также для земельных участков с кадастровыми номерами 18:16:076004:876, 18:16:076004:877 и прилегающей территории установить проектируемую общественно-деловую зону с целью размещения культового объекта (церкви) согласно приложению 40;

з) для земельного участка, расположенного в с. Яган-Докья по ул. Школьной, 5, установить зону блокированной жилой застройки согласно приложению 41;

и) для земельных участков, расположенных в восточной части с. Яган-Докья по ул. Восточной, установить проектируемую жилую зону согласно приложению 42;

к) для территории, расположенной в западной части с. Яган-Докья, установить жилую зону согласно приложению 43;

л) в северо-восточной части с. Яган-Докья исключить из границы населенного пункта участки из земель лесного фонда согласно приложению 44;

м) на севере с. Яган-Докья исключить из границы населенного пункта участки из земель лесного фонда согласно приложению 45;

н) в северо-западной части с. Яган-Докья включить в границу населенного пункта с. Яган-Докья земельные участки и прилегающую территорию, установив зону сельскохозяйственного использования, отобразить границу населенного пункта с. Яган-Докья согласно приложению 46;

о) в южной части с. Яган-Докья исключить из границы населенного пункта участки из земель лесного фонда, границу зоны сельскохозяйственного использования установить согласно приложению 47;

п) в южной части с. Яган-Докья исключить из границы населенного пункта автодорогу и прилегающие участки из земель лесного фонда согласно приложению 48;

б) в приложении «Схема планируемых границ функциональных зон с отображением параметров планируемого развития таких зон д. Пуро-Можга»:

а) условное обозначение «граница населенного пункта» изложить в редакции согласно приложению 49;

б) условные обозначения дополнить условным обозначением «зона блокированной жилой застройки» согласно приложению 50;

в) для земельных участков, расположенных в д. Пуро-Можга по ул. Северной, 5, 7, по ул. Школьной, 21, установить зону блокированной жилой застройки согласно приложению 51;

г) для земельных участков, расположенных в д. Пуро-Можга по ул. Зеленой, 8, 10, 16, 20, установить зону блокированной жилой застройки согласно приложению 52;

д) для земельного участка, расположенного в д. Пуро-Можга по ул. Мельничной, 8, установить зону блокированной жилой застройки согласно приложению 53;

е) для земельных участков, расположенных в д. Пуро-Можга по ул. Тракторной, 4, 5, установить зону блокированной жилой застройки согласно приложению 54;

ж) для земельного участка, расположенного в д. Пуро-Можга по ул. Тракторной, 35, установить зону блокированной жилой застройки согласно приложению 55;

з) для земельных участков, расположенных в д. Пуро-Можга по ул. Тракторной, 51, по ул. Школьной, 2а, установить зону блокированной жилой застройки согласно приложению 56;

и) в северной части д. Пуро-Можга включить в границу населенного пункта д. Пуро-Можга земельные участки и прилегающую территорию, установив жилую зону, согласно приложению 57;

7) в приложении «Схема планируемых границ функциональных зон с отображением параметров планируемого развития таких зон д. Чутожмон, д. Ильинск»:

а) условное обозначение «граница населенного пункта» изложить в редакции согласно приложению 58;

б) для земельных участков, расположенных в западной части д. Чутожмон, установить зону инженерной инфраструктуры и проектируемую жилую зону согласно приложению 59;

в) для земельных участков, расположенных в восточной части д. Чутожмон в районе ул. Даулей, установить проектируемую жилую зону согласно приложению 60;

г) в южной части д. Чутожмон исключить из границы населенного пункта участки из земель лесного фонда, границу зоны сельскохозяйственного использования и проектируемой жилой зоны установить согласно приложению 61;

д) земельные участки с кадастровыми номерами 18:16:074001:355, 18:16:074001:352 и прилегающую территорию включить в границу населенного пункта д. Чутожмон, установив жилую зону, согласно приложению 61;

е) в юго-восточной части д. Чутожмон включить в границу населенного пункта д. Чутожмон земельные участки и прилегающую территорию, установив жилую зону и зону сельскохозяйственного использования, согласно приложению 62;

ж) в северо-восточной части д. Чутожмон исключить из границы населенного пункта участки из земель лесного фонда согласно приложению 63;

з) в северной части д. Ильинск исключить из границы населенного пункта участки из земель лесного фонда согласно приложению 64.

2. Настоящее распоряжение вступает в силу после его официального опубликования.

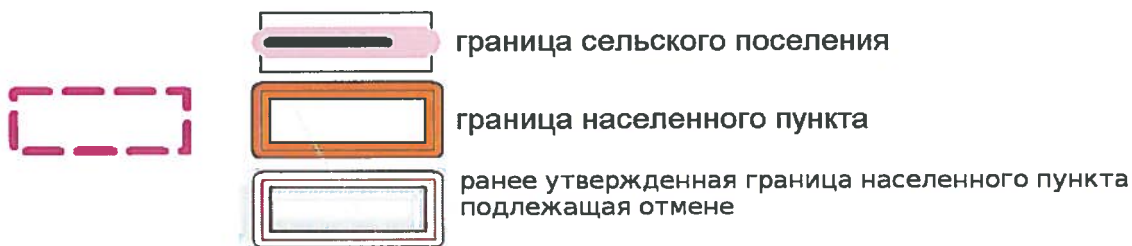
**Председатель Правительства**  
**Удмуртской Республики**



**Я.В. Семенов**

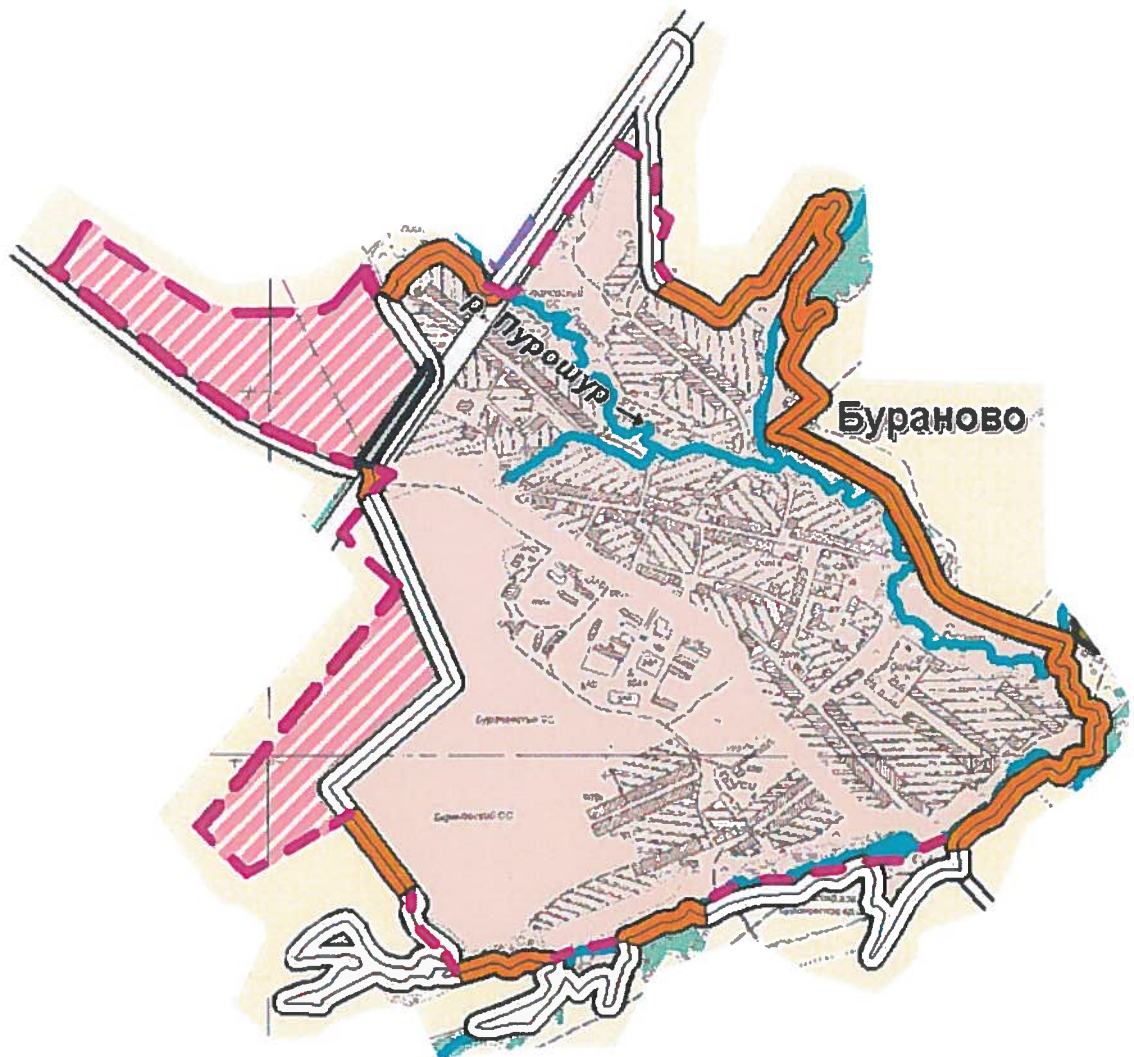
Приложение 1  
к распоряжению Правительства  
Удмуртской Республики  
от 25 декабря 2019 года № 1636-р

Фрагмент приложения «Схема планируемых границ функциональных зон с отображением параметров планируемого развития таких зон»



Приложение 2  
к распоряжению Правительства  
Удмуртской Республики  
от 25 декабря 2019 года № 1636-р

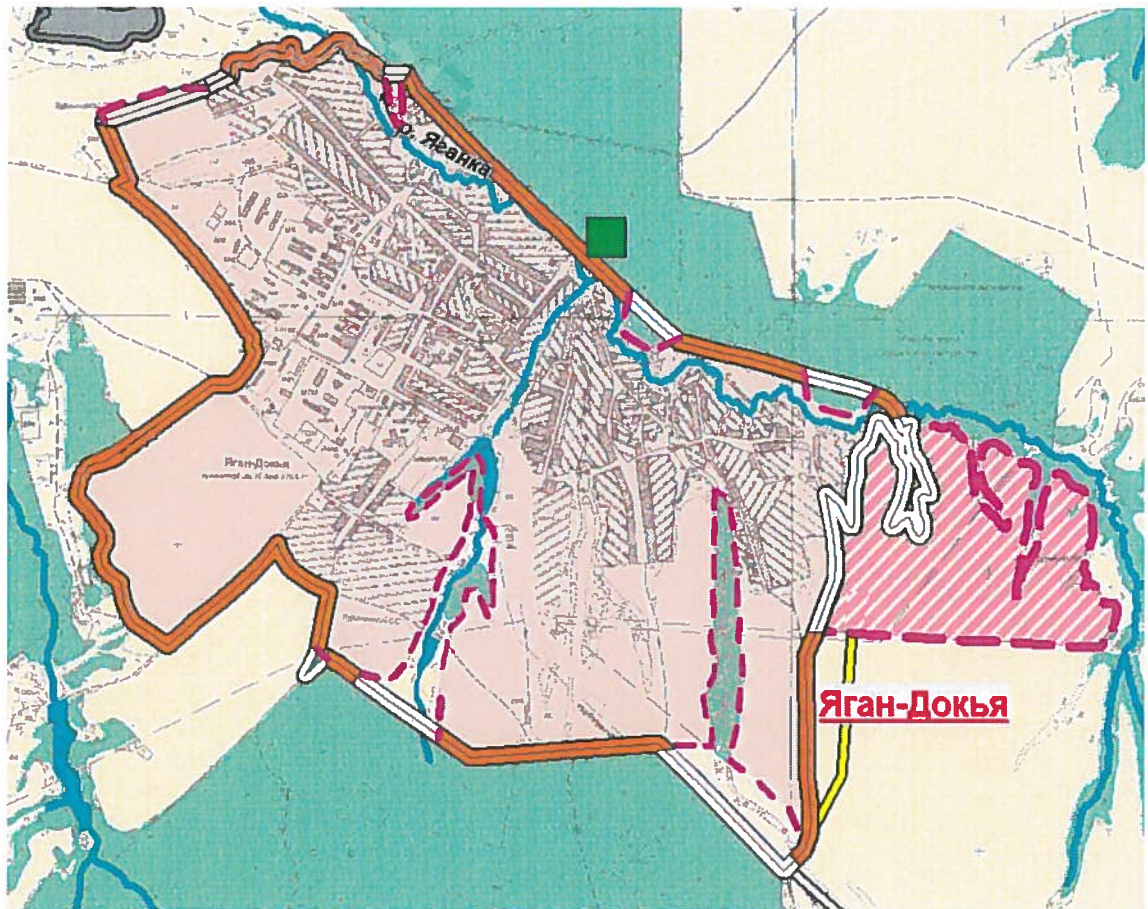
Фрагмент приложения «Схема планируемых границ функциональных зон  
с отображением параметров планируемого развития таких зон»





Приложение 3  
к распоряжению Правительства  
Удмуртской Республики  
от 25 декабря 2019 года № 1636-р

Фрагмент приложения «Схема планируемых границ функциональных зон с  
отображением параметров планируемого развития таких зон»



Приложение 4  
к распоряжению Правительства  
Удмуртской Республики  
от 25 декабря 2019 года № 1636-р

Фрагмент приложения «Схема планируемых границ функциональных зон с  
отображением параметров планируемого развития таких зон»



Приложение 5  
к распоряжению Правительства  
Удмуртской Республики  
от 25 декабря 2019 года № 1636-р

Фрагмент приложения «Схема планируемых границ функциональных зон с отображением параметров планируемого развития таких зон»





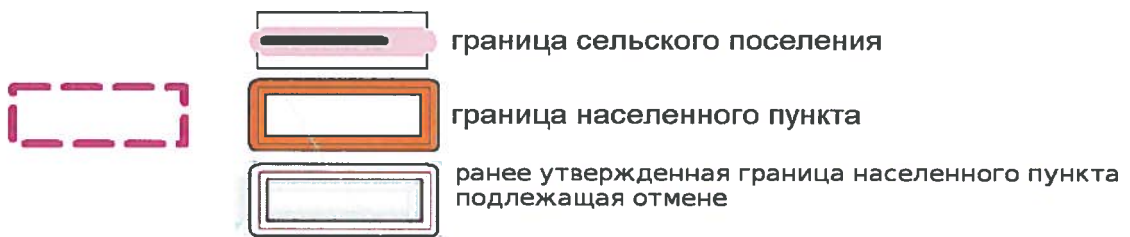
Приложение 7  
к распоряжению Правительства  
Удмуртской Республики  
от 25 декабря 2019 года № 1636-р

Фрагмент приложения «Схема планируемых границ функциональных зон с отображением параметров планируемого развития таких зон»



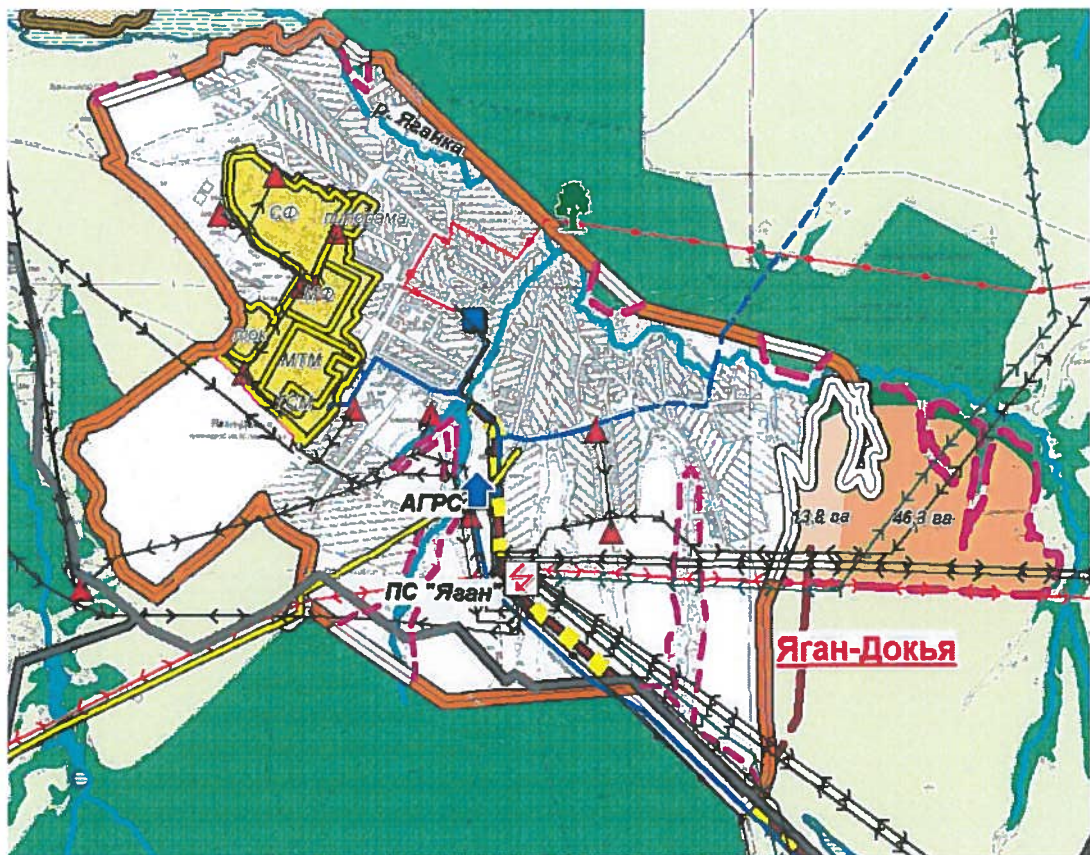
Приложение 8  
к распоряжению Правительства  
Удмуртской Республики  
от 25 декабря 2019 года № 1636-р

Фрагмент приложения «Схема с отображением зон планируемого размещения  
объектов капитального строительства местного значения»



Приложение 9  
к распоряжению Правительства  
Удмуртской Республики  
от 25 декабря 2019 года № 1636-р

Фрагмент приложения «Схема с отображением зон планируемого размещения объектов капитального строительства местного значения»

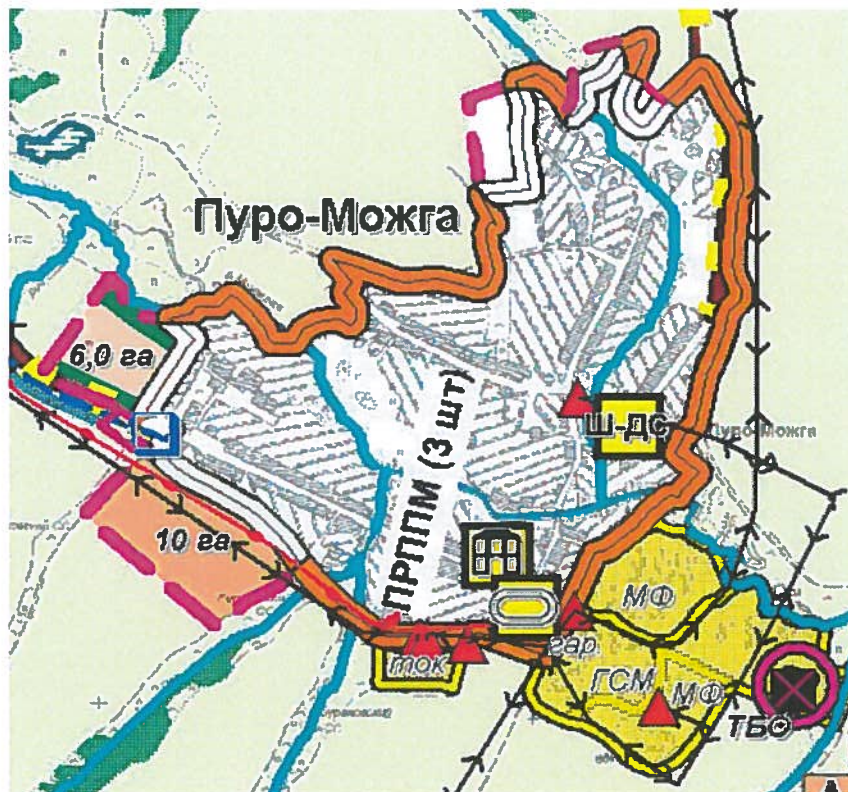






Приложение 11  
к распоряжению Правительства  
Удмуртской Республики  
от 25 декабря 2019 года № 1636-р

Фрагмент приложения «Схема с отображением зон планируемого размещения объектов капитального строительства местного значения»



Приложение 12  
к распоряжению Правительства  
Удмуртской Республики  
от 25 декабря 2019 года № 1636-р

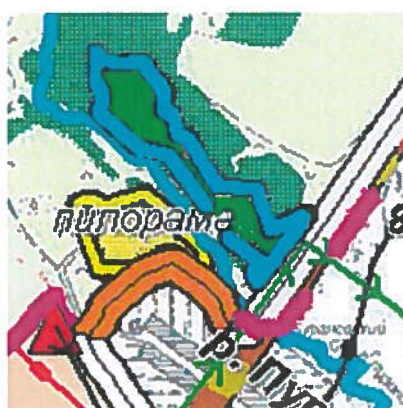
Фрагмент приложения «Схема с отображением зон планируемого размещения  
объектов капитального строительства местного значения»





Приложение 14  
к распоряжению Правительства  
Удмуртской Республики  
от 25 декабря 2019 года № 1636-р

Фрагмент приложения «Схема с отображением зон планируемого размещения  
объектов капитального строительства местного значения»



Приложение 15  
к распоряжению Правительства  
Удмуртской Республики  
от 25 декабря 2019 года № 1636-р

Фрагмент приложения «Схема планируемых границ функциональных зон с отображением параметров планируемого развития таких зон с. Бураново»



граница населенного пункта




ранее утвержденная граница населенного пункта  
подлежащая отмене



Приложение 16  
к распоряжению Правительства  
Удмуртской Республики  
от 25 декабря 2019 года № 1636-р

Фрагмент приложения «Схема планируемых границ функциональных зон с отображением параметров планируемого развития таких зон с. Бураново»

**Функциональные зоны**



зона блокированной жилой застройки





Приложение 18  
к распоряжению Правительства  
Удмуртской Республики  
от 25 декабря 2019 года № 1636-р

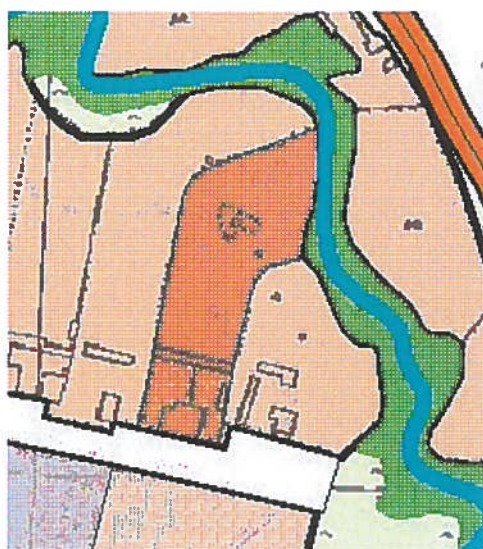
Фрагмент приложения «Схема планируемых границ функциональных зон с отображением параметров планируемого развития таких зон с. Бураново»





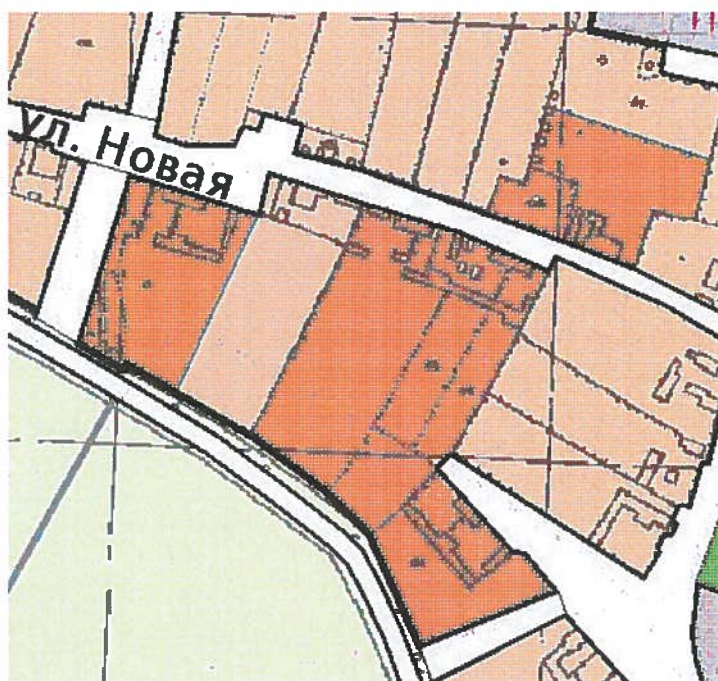
Приложение 19  
к распоряжению Правительства  
Удмуртской Республики  
от 25 декабря 2019 года № 1636-р

Фрагмент приложения «Схема планируемых границ функциональных зон с отображением параметров планируемого развития таких зон с. Бураново»



Приложение 20  
к распоряжению Правительства  
Удмуртской Республики  
от 25 декабря 2019 года № 1636-р

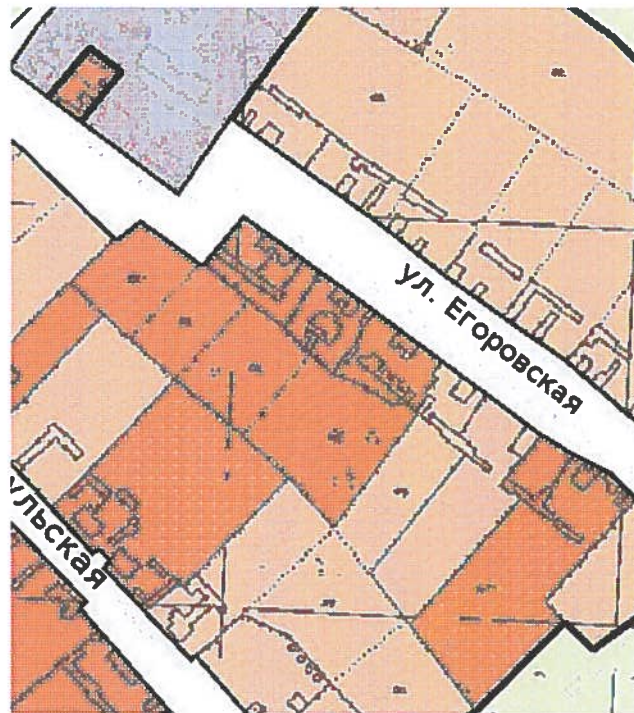
Фрагмент приложения «Схема планируемых границ функциональных зон с отображением параметров планируемого развития таких зон с. Бураново»





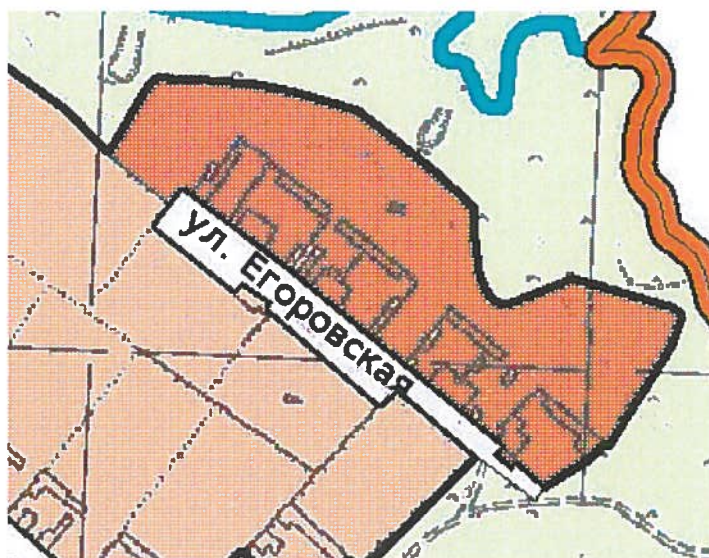
Приложение 22  
к распоряжению Правительства  
Удмуртской Республики  
от 25 декабря 2019 года № 1636-р

Фрагмент приложения «Схема планируемых границ функциональных зон с отображением параметров планируемого развития таких зон с. Бураново»



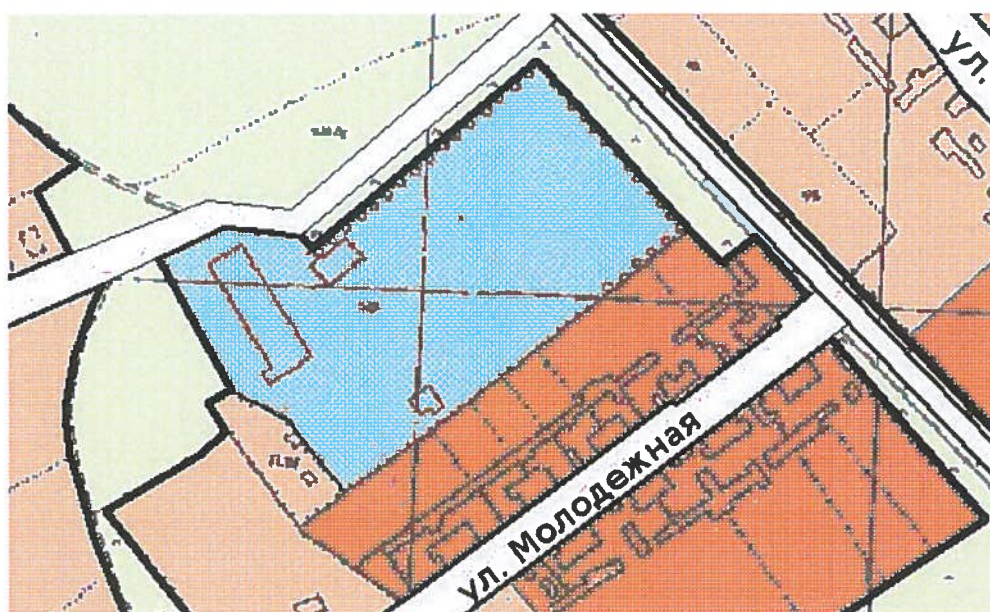
Приложение 23  
к распоряжению Правительства  
Удмуртской Республики  
от 25 декабря 2019 года № 1636-р

Фрагмент приложения «Схема планируемых границ функциональных зон с отображением параметров планируемого развития таких зон с. Бураново»



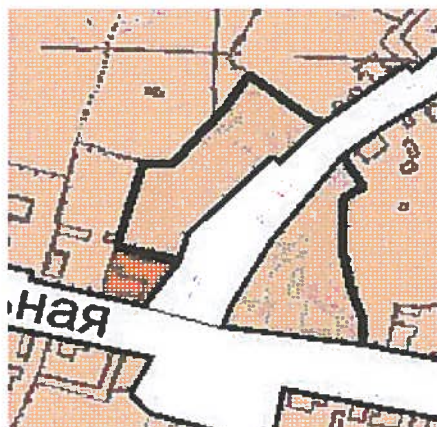
Приложение 24  
к распоряжению Правительства  
Удмуртской Республики  
от 25 декабря 2019 года № 1636-р

Фрагмент приложения «Схема планируемых границ функциональных зон с отображением параметров планируемого развития таких зон с. Бураново»



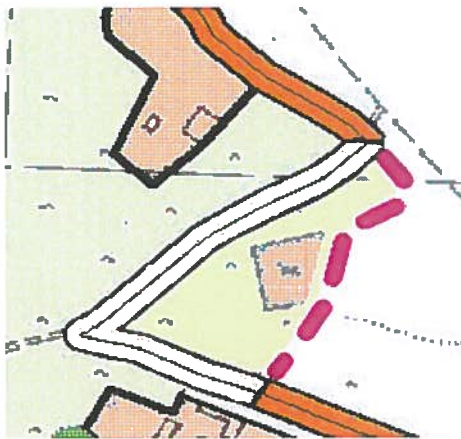
Приложение 25  
к распоряжению Правительства  
Удмуртской Республики  
от 25 декабря 2019 года № 1636-р

Фрагмент приложения «Схема планируемых границ функциональных зон с отображением параметров планируемого развития таких зон с. Бураново»



Приложение 26  
к распоряжению Правительства  
Удмуртской Республики  
от 25 декабря 2019 года № 1636-р

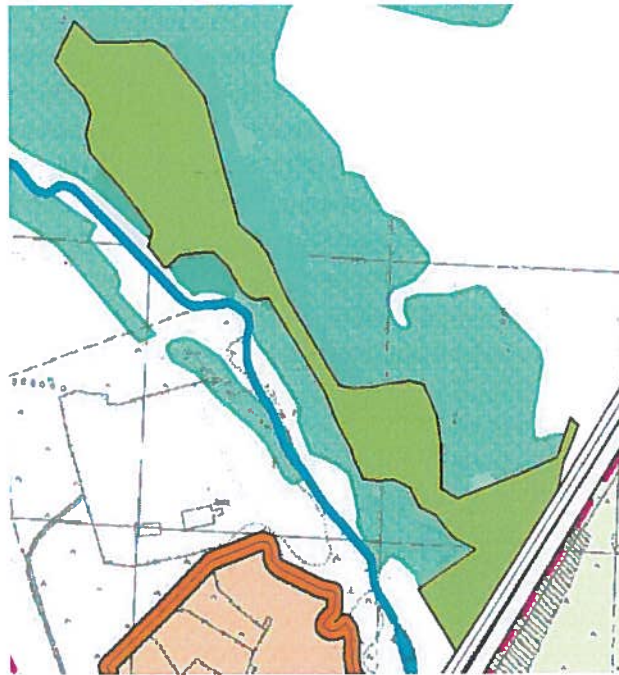
Фрагмент приложения «Схема планируемых границ функциональных зон с отображением параметров планируемого развития таких зон с. Бураново»





Приложение 27  
к распоряжению Правительства  
Удмуртской Республики  
от 25 декабря 2019 года № 1636-р

Фрагмент приложения «Схема планируемых границ функциональных зон с отображением параметров планируемого развития таких зон с. Бураново»



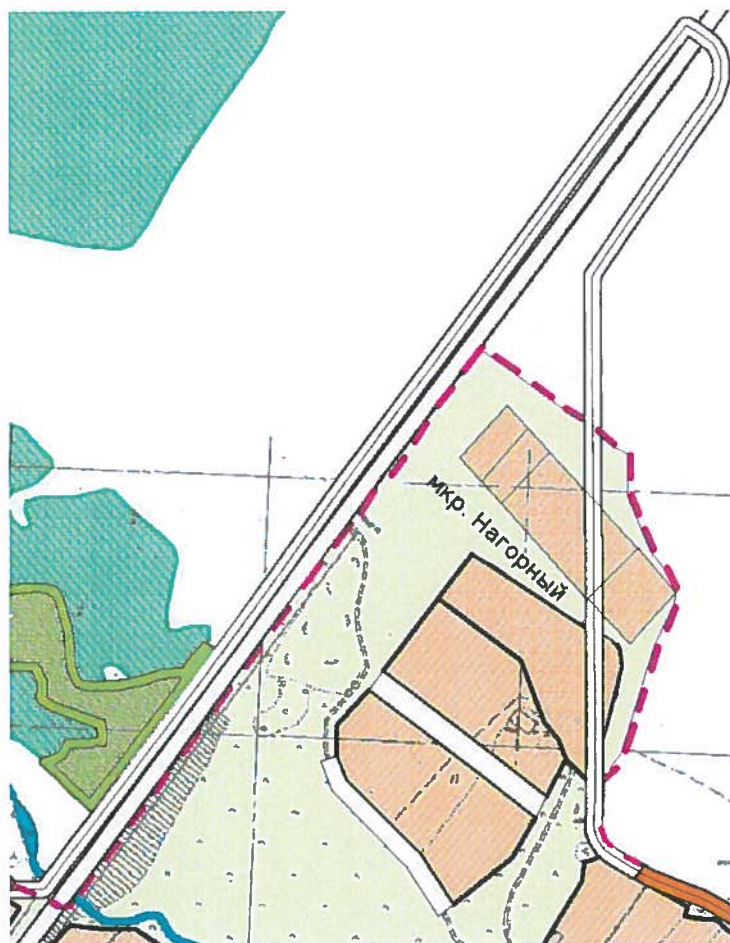
Приложение 28  
к распоряжению Правительства  
Удмуртской Республики  
от 25 декабря 2019 года № 1636-р

Фрагмент приложения «Схема планируемых границ функциональных зон с отображением параметров планируемого развития таких зон с. Бураново»



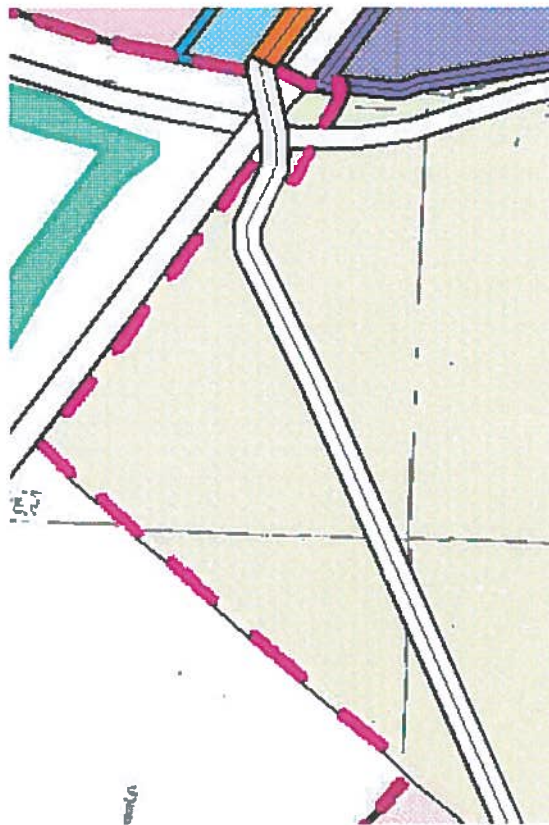
Приложение 29  
к распоряжению Правительства  
Удмуртской Республики  
от 25 декабря 2019 года № 1636-р

Фрагмент приложения «Схема планируемых границ функциональных зон с отображением параметров планируемого развития таких зон с. Бураново»



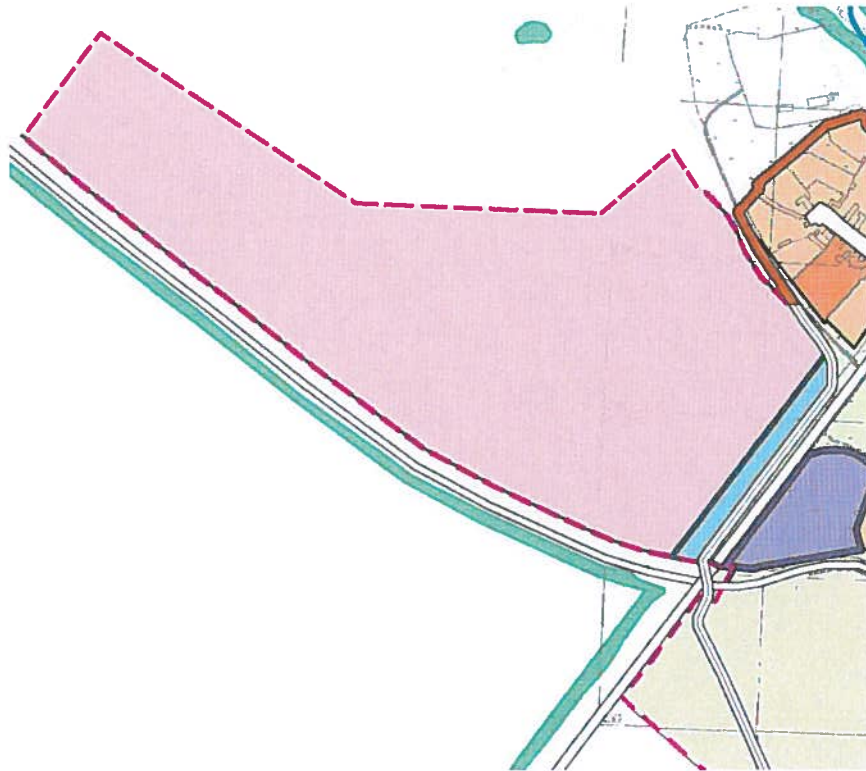
Приложение 30  
к распоряжению Правительства  
Удмуртской Республики  
от 25 декабря 2019 года № 1636-р

Фрагмент приложения «Схема планируемых границ функциональных зон с отображением параметров планируемого развития таких зон с. Бураново»



Приложение 31  
к распоряжению Правительства  
Удмуртской Республики  
от 25 декабря 2019 года № 1636-р

Фрагмент приложения «Схема планируемых границ функциональных зон с отображением параметров планируемого развития таких зон с. Бураново»



Приложение 32  
к распоряжению Правительства  
Удмуртской Республики  
от 25 декабря 2019 года № 1636-р

Фрагмент приложения «Схема планируемых границ функциональных зон с отображением параметров планируемого развития таких зон с. Бураново»





Приложение 34  
к распоряжению Правительства  
Удмуртской Республики  
от 25 декабря 2019 года № 1636-р

Фрагмент приложения «Схема планируемых границ функциональных зон с отображением параметров планируемого развития таких зон с. Яган-Докья»



граница населенного пункта



ранее утвержденная граница населенного пункта  
подлежащая отмене








Приложение 36  
к распоряжению Правительства  
Удмуртской Республики  
от 25 декабря 2019 года № 1636-р

Фрагмент приложения «Схема планируемых границ функциональных зон с отображением параметров планируемого развития таких зон с. Яган-Докья»

**Функциональные зоны**

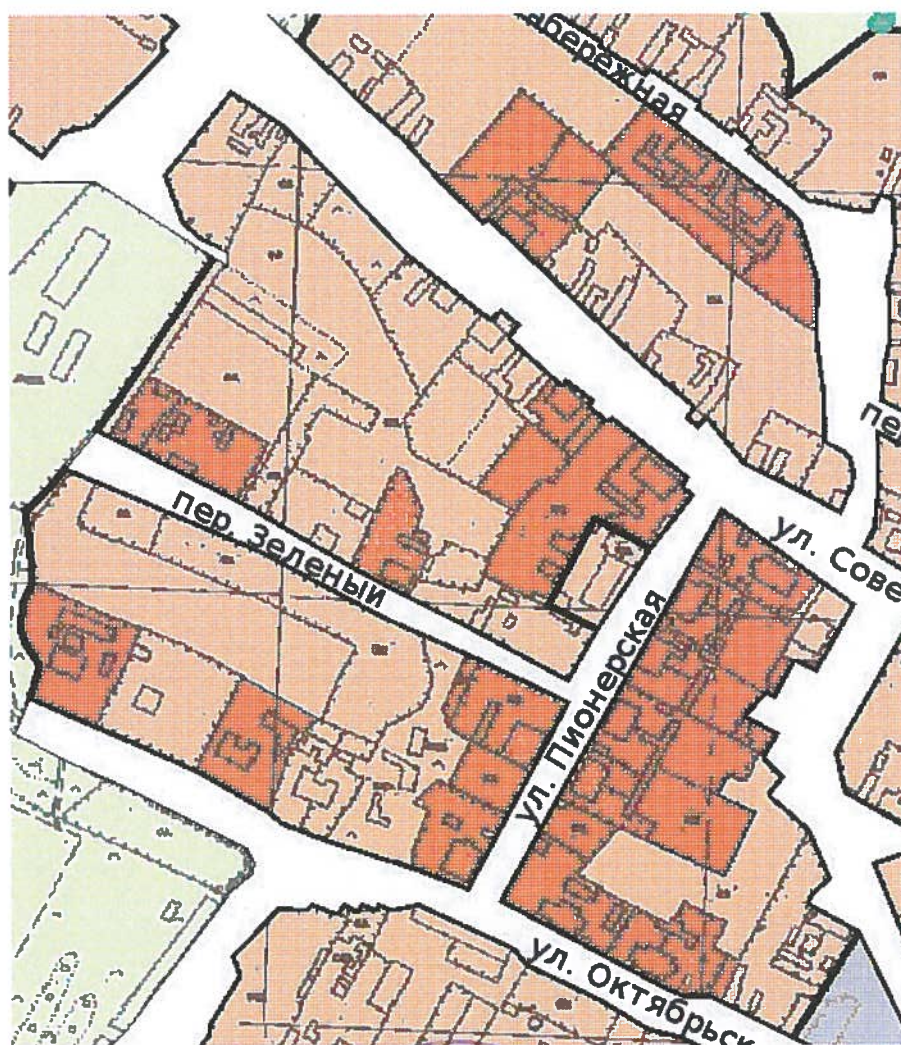


общественно-деловая зона



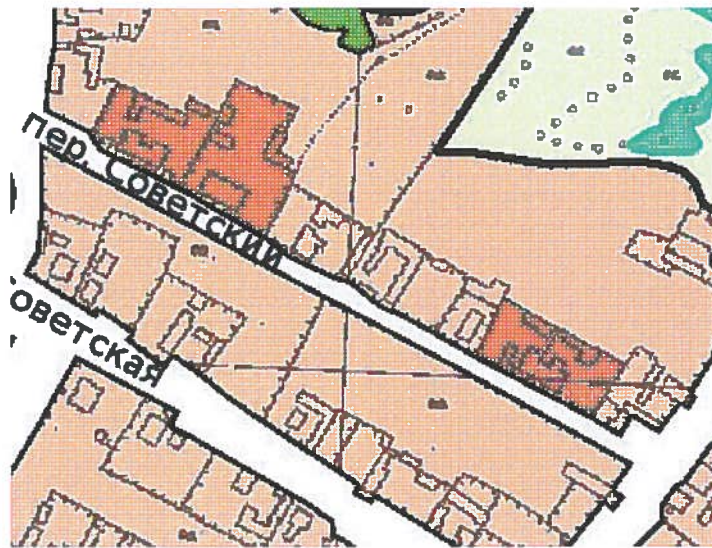
Приложение 37  
к распоряжению Правительства  
Удмуртской Республики  
от 25 декабря 2019 года № 1636-р

Фрагмент приложения «Схема планируемых границ функциональных зон с отображением параметров планируемого развития таких зон с. Яган-Докья»



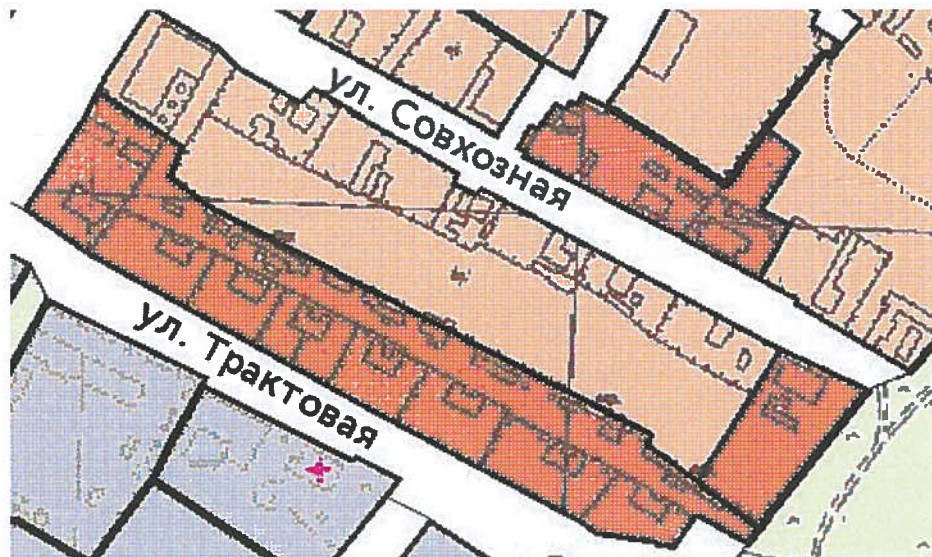
Приложение 38  
к распоряжению Правительства  
Удмуртской Республики  
от 25 декабря 2019 года № 1636-р

Фрагмент приложения «Схема планируемых границ функциональных зон с отображением параметров планируемого развития таких зон с. Яган-Докья»



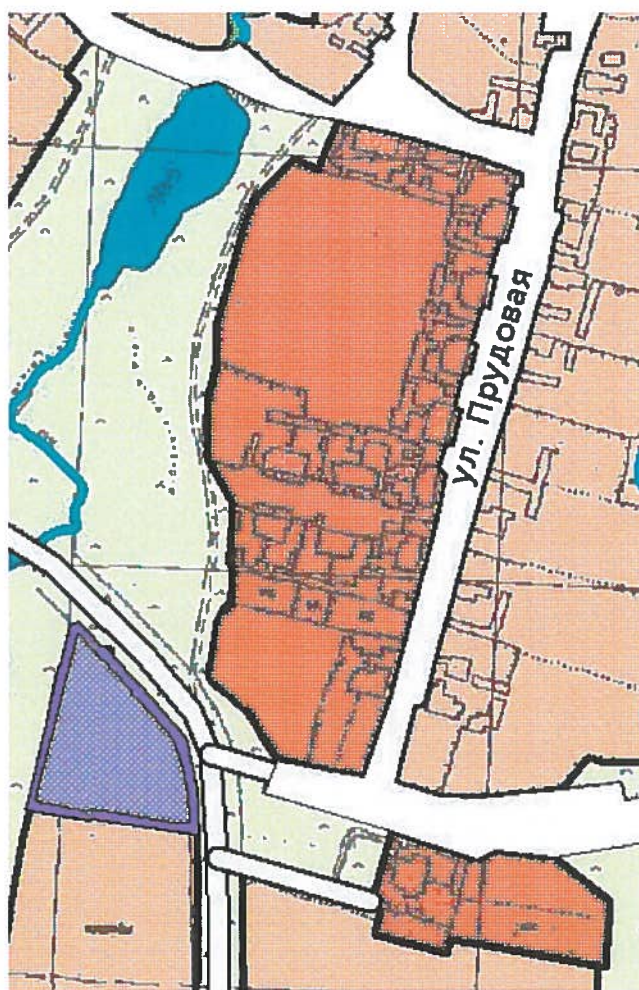
Приложение 39  
к распоряжению Правительства  
Удмуртской Республики  
от 25 декабря 2019 года № 1636-р

Фрагмент приложения «Схема планируемых границ функциональных зон с отображением параметров планируемого развития таких зон с. Яган-Докья»



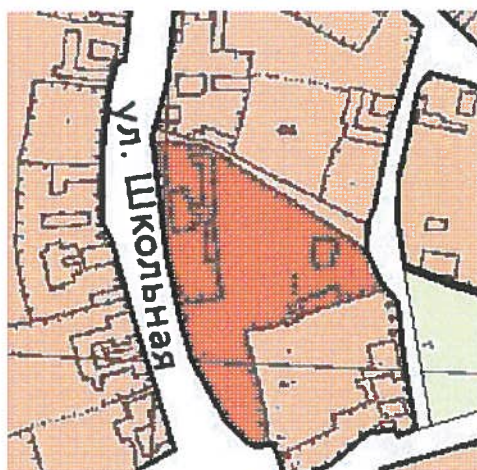
Приложение 40  
к распоряжению Правительства  
Удмуртской Республики  
от 25 декабря 2019 года № 1636-р

Фрагмент приложения «Схема планируемых границ функциональных зон с отображением параметров планируемого развития таких зон с. Яган-Докья»



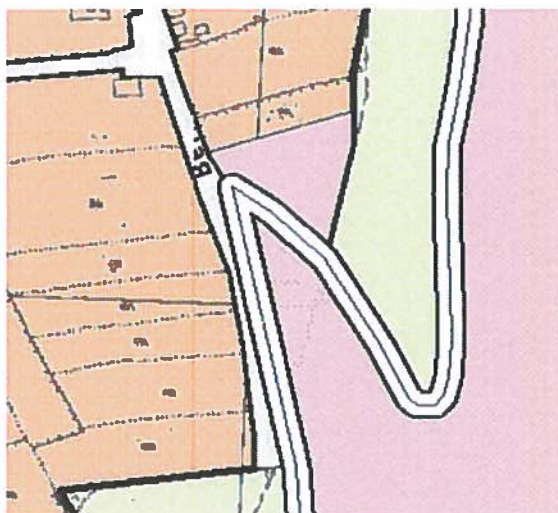
Приложение 41  
к распоряжению Правительства  
Удмуртской Республики  
от 25 декабря 2019 года № 1636-р

Фрагмент приложения «Схема планируемых границ функциональных зон с отображением параметров планируемого развития таких зон с. Яган-Докья»



Приложение 42  
к распоряжению Правительства  
Удмуртской Республики  
от 25 декабря 2019 года № 1636-р

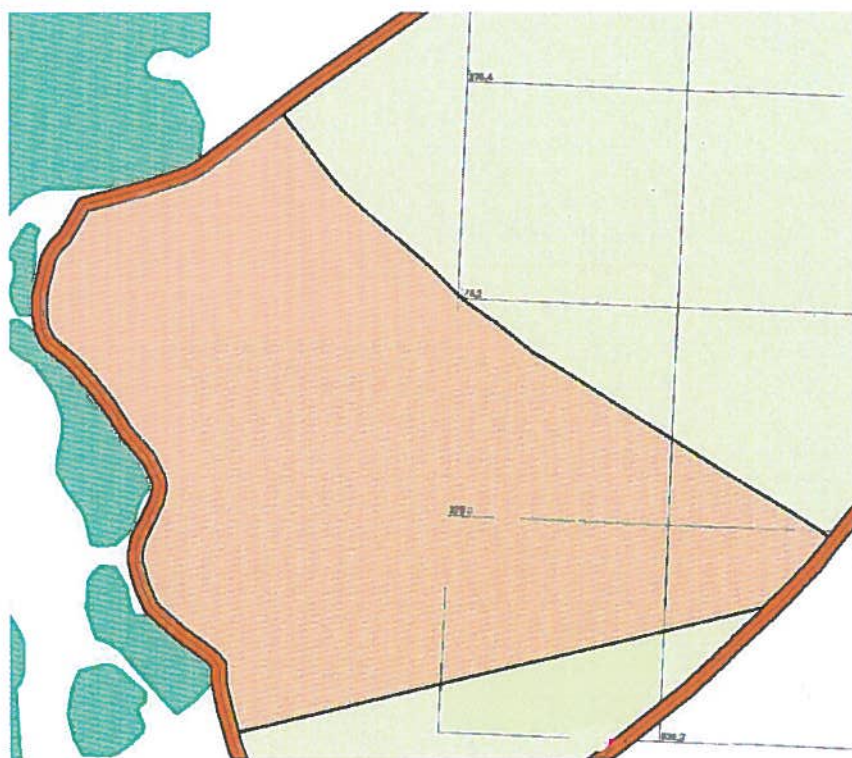
Фрагмент приложения «Схема планируемых границ функциональных зон с отображением параметров планируемого развития таких зон с. Яган-Докья»





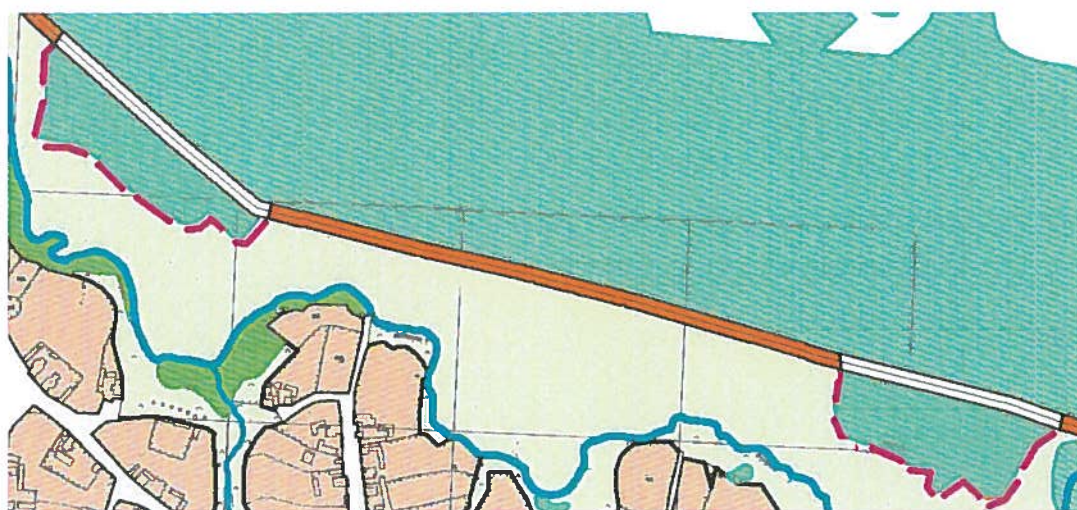
Приложение 43  
к распоряжению Правительства  
Удмуртской Республики  
от 25 декабря 2019 года № 1636-р

Фрагмент приложения «Схема планируемых границ функциональных зон с отображением параметров планируемого развития таких зон с. Яган-Докья»



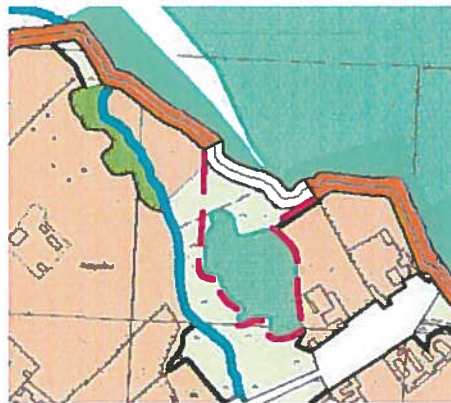
Приложение 44  
к распоряжению Правительства  
Удмуртской Республики  
от 25 декабря 2019 года № 1636-р

Фрагмент приложения «Схема планируемых границ функциональных зон с отображением параметров планируемого развития таких зон с. Яган-Докья»



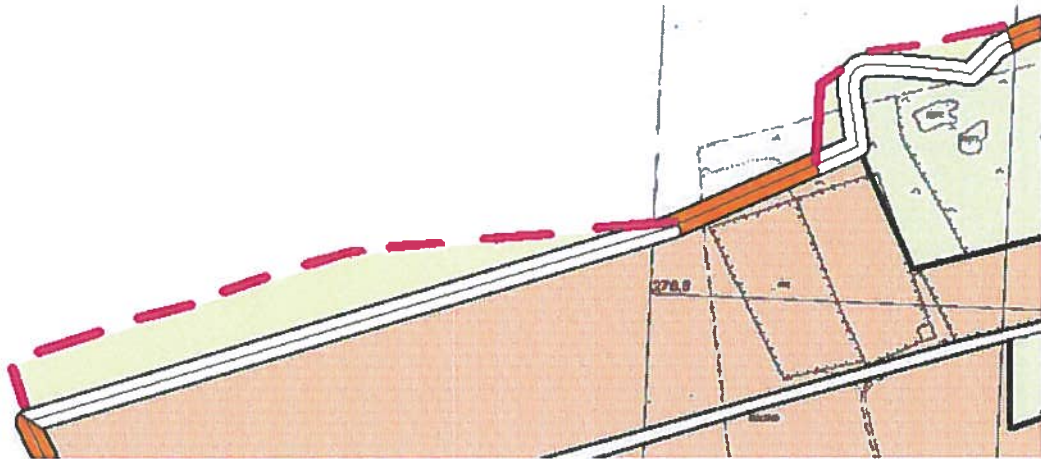
Приложение 45  
к распоряжению Правительства  
Удмуртской Республики  
от 25 декабря 2019 года № 1636-р

Фрагмент приложения «Схема планируемых границ функциональных зон с отображением параметров планируемого развития таких зон с. Яган-Докья»



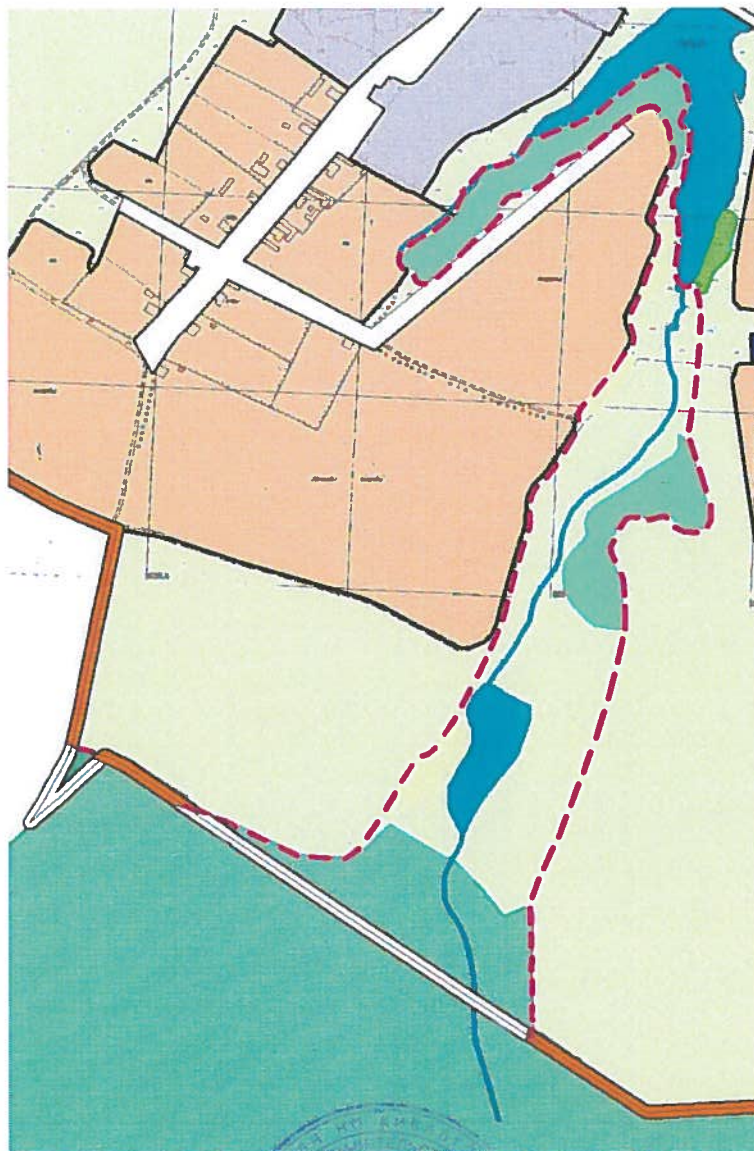
Приложение 46  
к распоряжению Правительства  
Удмуртской Республики  
от 25 декабря 2019 года № 1636-р

Фрагмент приложения «Схема планируемых границ функциональных зон с отображением параметров планируемого развития таких зон с. Яган-Докья»



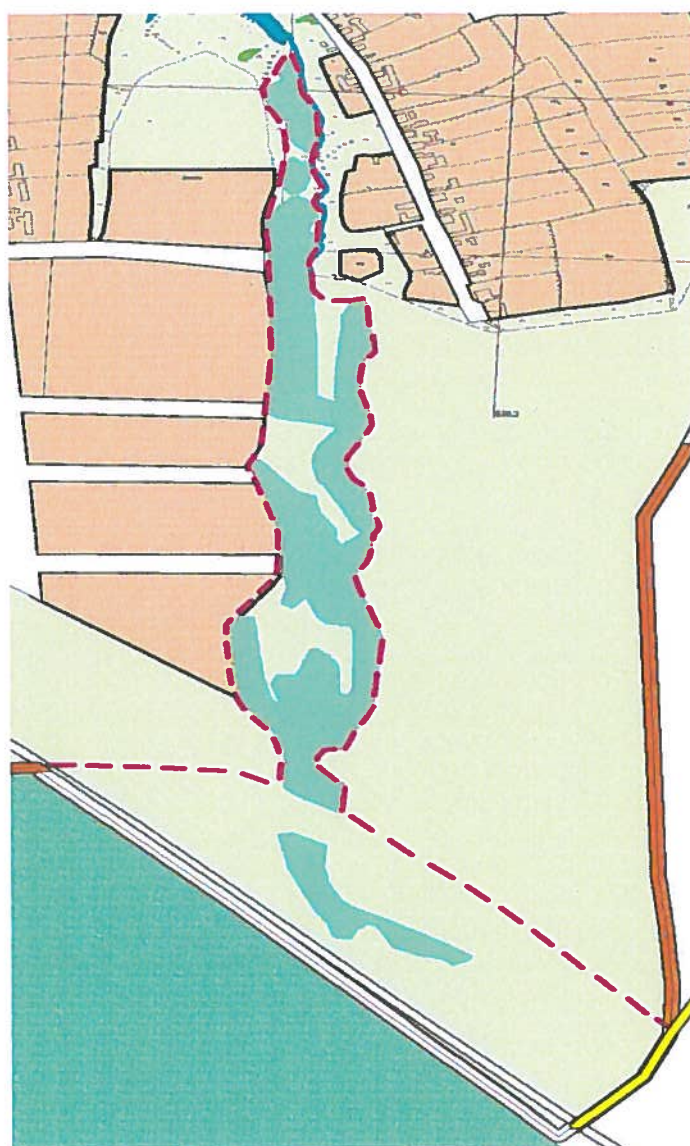
Приложение 47  
к распоряжению Правительства  
Удмуртской Республики  
от 25 декабря 2019 года № 1636-р

Фрагмент приложения «Схема планируемых границ функциональных зон с отображением параметров планируемого развития таких зон с. Яган-Докья»



Приложение 48  
к распоряжению Правительства  
Удмуртской Республики  
от 25 декабря 2019 года № 1636-р

Фрагмент приложения «Схема планируемых границ функциональных зон с отображением параметров планируемого развития таких зон с. Яган-Докья»





Приложение 50  
к распоряжению Правительства  
Удмуртской Республики  
от 25 декабря 2019 года № 1636-р

Фрагмент приложения «Схема планируемых границ функциональных зон с отображением параметров планируемого развития таких зон д. Пуро-Можга»

**Функциональные зоны**



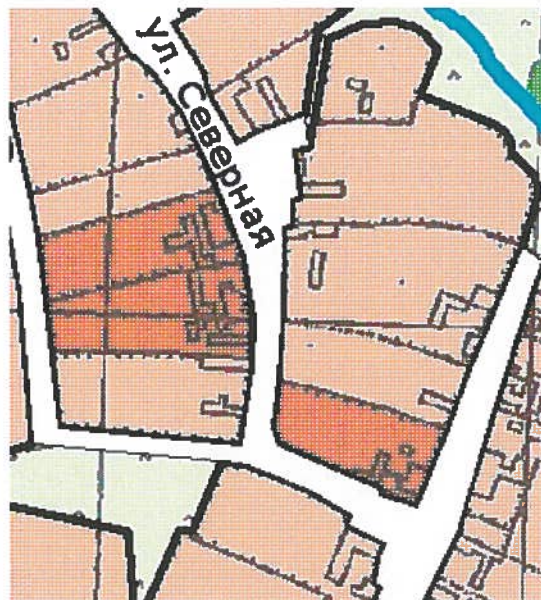
зона блокированной жилой застройки





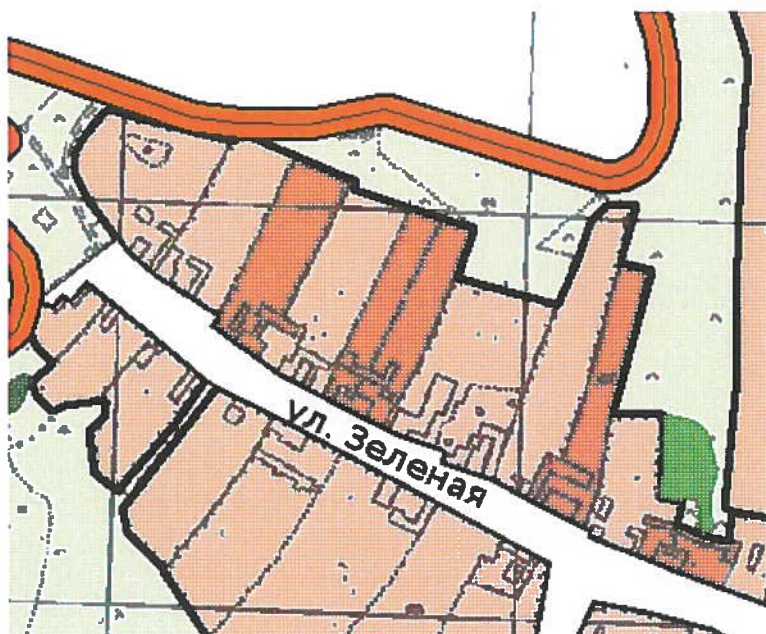
Приложение 51  
к распоряжению Правительства  
Удмуртской Республики  
от 25 декабря 2019 года № 1636-р

Фрагмент приложения «Схема планируемых границ функциональных зон с отображением параметров планируемого развития таких зон д. Пуро-Можга»



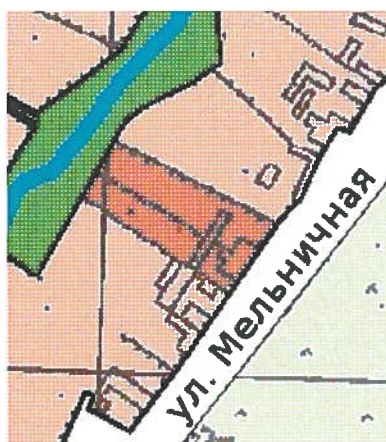
Приложение 52  
к распоряжению Правительства  
Удмуртской Республики  
от 25 декабря 2019 года № 1636-р

Фрагмент приложения «Схема планируемых границ функциональных зон с отображением параметров планируемого развития таких зон д. Пуро-Можга»



Приложение 53  
к распоряжению Правительства  
Удмуртской Республики  
от 25 декабря 2019 года № 1636-р

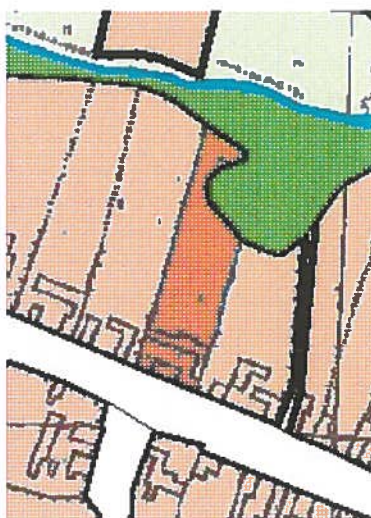
Фрагмент приложения «Схема планируемых границ функциональных зон с отображением параметров планируемого развития таких зон д. Пуро-Можга»





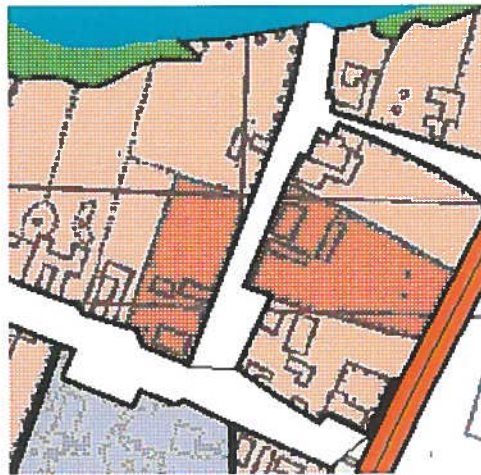
Приложение 55  
к распоряжению Правительства  
Удмуртской Республики  
от 25 декабря 2019 года № 1636-р

Фрагмент приложения «Схема планируемых границ функциональных зон с отображением параметров планируемого развития таких зон д. Пуро-Можга»



Приложение 56  
к распоряжению Правительства  
Удмуртской Республики  
от 25 декабря 2019 года № 1636-р

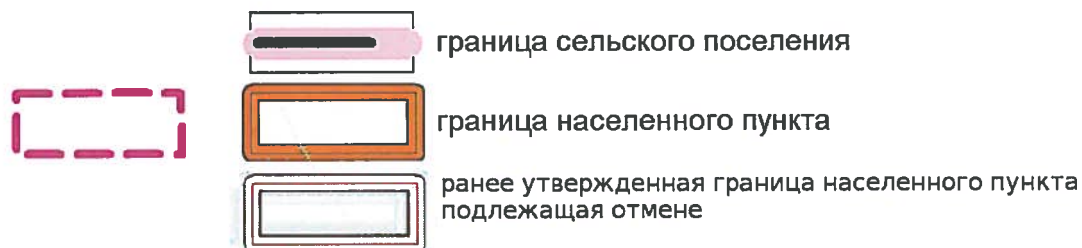
Фрагмент приложения «Схема планируемых границ функциональных зон с отображением параметров планируемого развития таких зон д. Пуро-Можга»





Приложение 58  
к распоряжению Правительства  
Удмуртской Республики  
от 25 декабря 2019 года № 1636-р

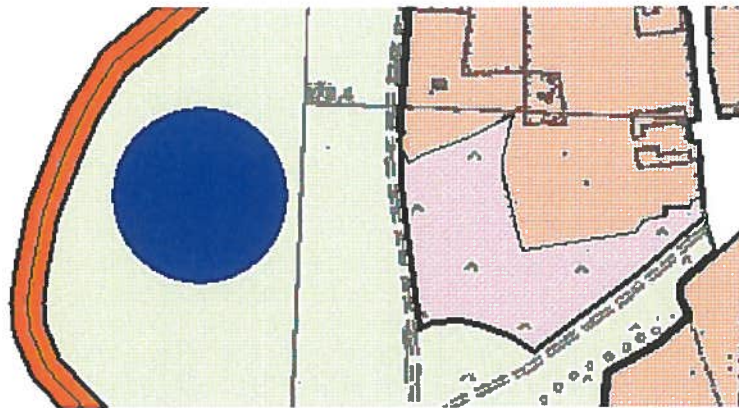
Фрагмент приложения «Схема планируемых границ функциональных зон с отображением параметров планируемого развития таких зон д. Чутожмон, д. Ильинск»





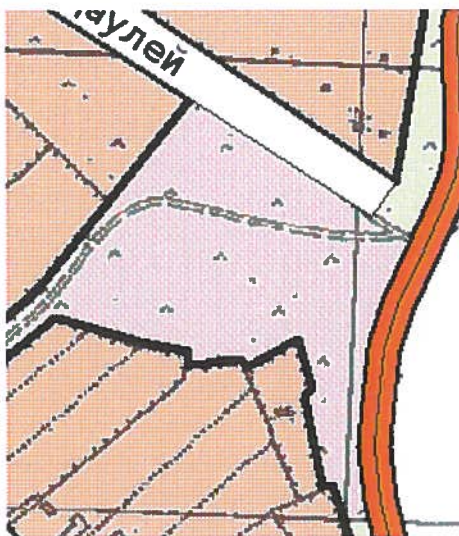
Приложение 59  
к распоряжению Правительства  
Удмуртской Республики  
от 25 декабря 2019 года № 1636-р

Фрагмент приложения «Схема планируемых границ функциональных зон с отображением параметров планируемого развития таких зон д. Чутожмон,



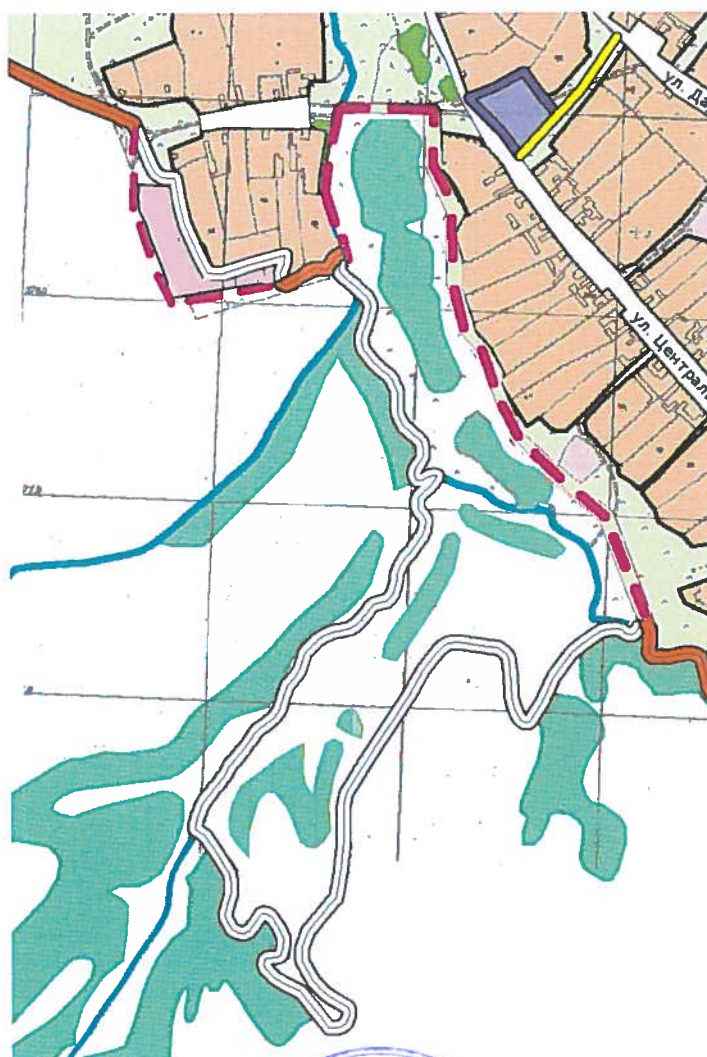
Приложение 60  
к распоряжению Правительства  
Удмуртской Республики  
от 25 декабря 2019 года № 1636-р

Фрагмент приложения «Схема планируемых границ функциональных зон с отображением параметров планируемого развития таких зон д. Чутожмон



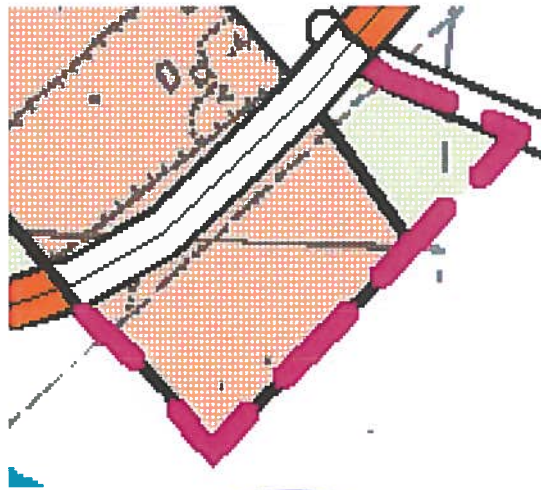
Приложение 61  
к распоряжению Правительства  
Удмуртской Республики  
от 25 декабря 2019 года № 1636-р

Фрагмент приложения «Схема планируемых границ функциональных зон с отображением параметров планируемого развития таких зон д. Чутожмон



Приложение 62  
к распоряжению Правительства  
Удмуртской Республики  
от 25 декабря 2019 года № 1636-р

Фрагмент приложения «Схема планируемых границ функциональных зон с отображением параметров планируемого развития таких зон д. Чутожмон





Приложение 64  
к распоряжению Правительства  
Удмуртской Республики  
от 25 декабря 2019 года № 1636-р

Фрагмент приложения «Схема планируемых границ функциональных зон с отображением параметров планируемого развития таких зон д. Ильинск»

